

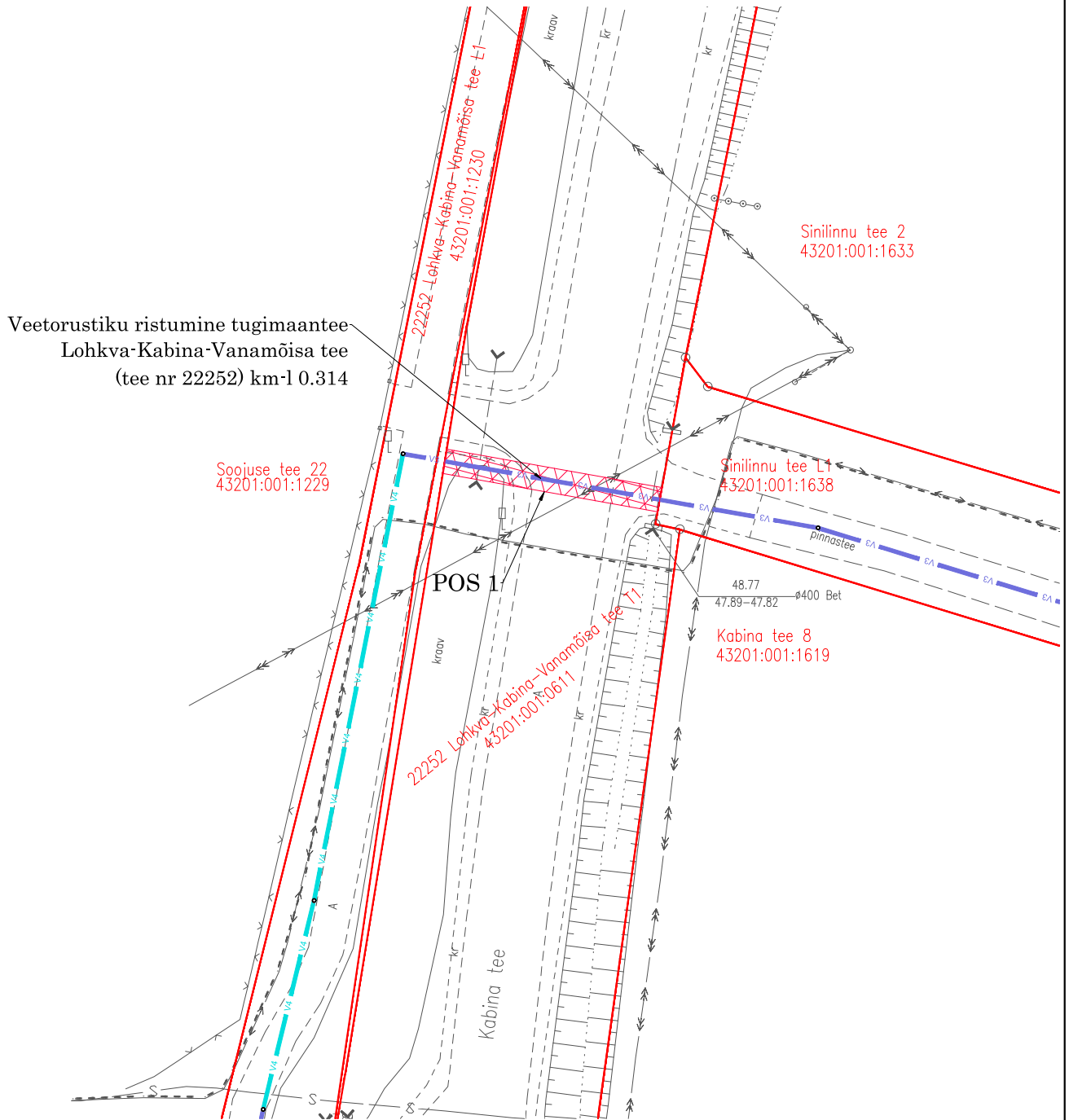

# Isikliku kasutusõigusega koormatava ala plaan





Mõõtkava 1:500 A4

Koostaja: Altren Projekt OÜ

Sven Jäämees

"Tartu maakond, Luunja vald, Lohkva küla, Sinilinnu tee ning Sinilinnu põik teede- ning tehnovõrkude projekt. Kõide 2. Väliskanalisatsioonivõrk II etapp", töö nr 24003



-  - Isikliku kasutusõiguse seadmise ala (Pos1)
-  - Katastriüksuse piir
-  V3 - proj. veetorstik
-  V4 - proj. veetorstik kinnisel meetodil

Jrk nr	IKÕ ala Pos nr (plaanil)	Kinnistu registriosa number	Katastriüksuse tunnus, nimi ja sihtotstarve	Asukoht riigitee (nr ja nimi) suhtes (lõigu algus ja lõpp km):	Ala pindala ruutmeetrides m <sup>2</sup>
1.	Pos 1	5666050	43201:001:0611 22252 Lohkva-Kabina-Vanamõisa tee T1 Transpordimaa	22252 Lohkva-Kabina-Vanamõisa tee km-l 0,314	35 m <sup>2</sup>